



Département de la Haute-Marne (52)  
Commune de Chamarandes-Choignes

## Lotissement 2 "Les Hautes Charrières"



















PERMIS D'AMENAGER  
PA4 ind 1

Plan de composition au 1/500<sup>e</sup>







Indice	Date	Mise à jour	
0	11/09/2023	Création du document	SEPT 2023
1	16/10/2025	Modification des surfaces des lots	P 904 AP 23



**Légende :**

-  Chaussée
-  Trottoir
-  Stationnement
-  Cheminement sablé
-  Espace vert
-  Noüe paysagère
-  Bordure
-  Bordurette
-  Caniveau CC1
-  Arbre
-  Arbuste
-  Limite cadastrale
-  Limite futur lots
-  **1** Numéro des Lots
-  1117 m<sup>2</sup> Surfaces des lots
-  38.07 Dimensions Lots
-   Proposition d'accès aux lots

**Dont :**

-  Chaussée : 1767 m<sup>2</sup>
-  Trottoir en enrobé : 731 m<sup>2</sup>
-  Stationnement : 160 m<sup>2</sup>
-  Cheminement sablé : 540 m<sup>2</sup> (+24 m<sup>2</sup> pour l'ilot)
-  Espaces verts : 510 m<sup>2</sup>
-  Noüe paysagère : 246 m<sup>2</sup> (Hors tranchée drainante)

